
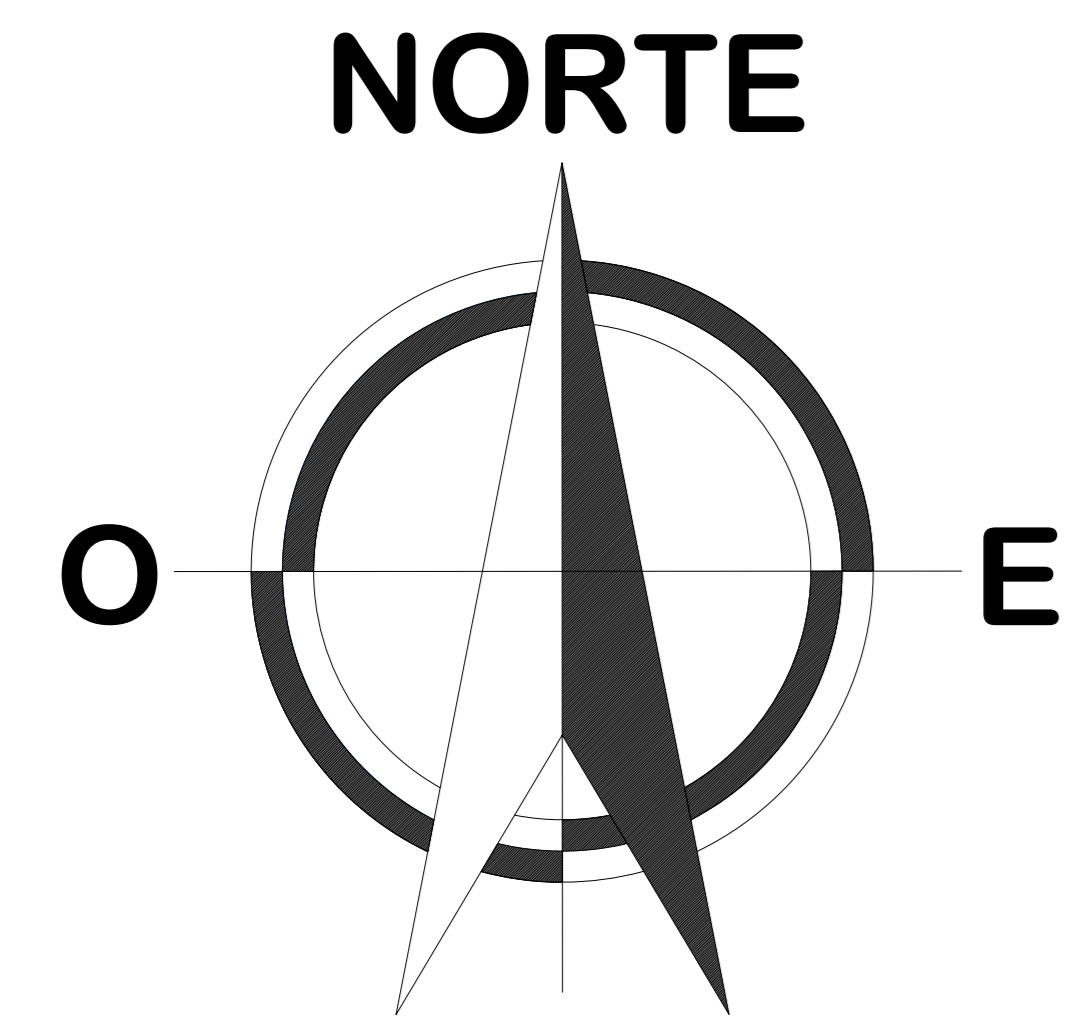


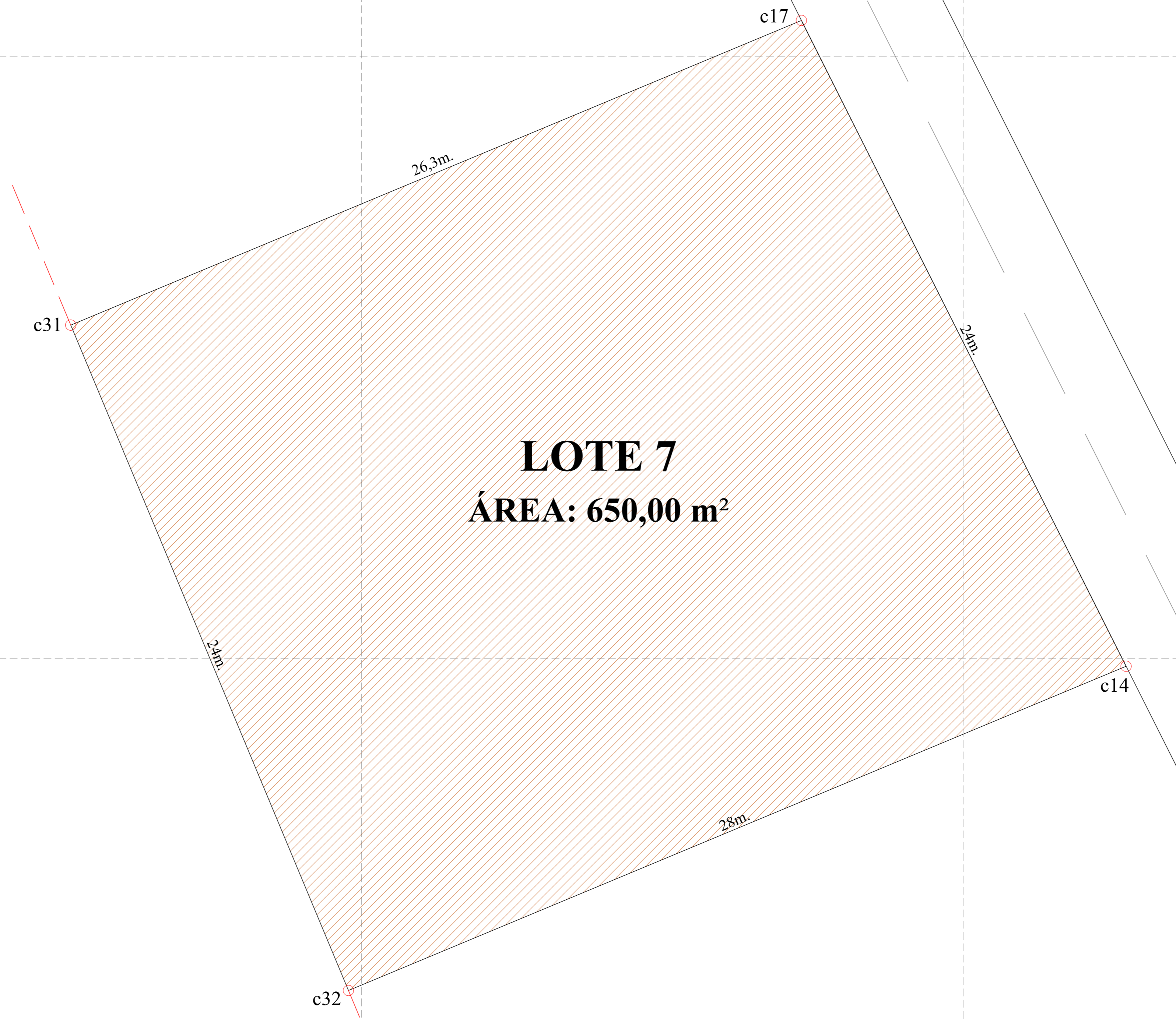
1475989,3268



LOTE 5  
26,30 m.

CALLE INTERNA  
26,30 m.

1475969,3268



**LOTE 7**  
ÁREA: 650,00 m<sup>2</sup>

1475949,3268

CARLOS GÓMEZ  
LOTE 7  
24,00 m.

LOTE 9  
28,00 m.

SISTEMAS DE COORDENADAS	GCS MAGNA
DATUM	MAGNA SIRGAS
ORIGEN	OESTE
PROYECCION	UTM
ELIPSOIDE	WGS 84
LATITUD	4°35'46.32"
LONGITUD	77°04'39.02"
ORIGEN NORTE	1'000.000
ORIGEN ESTE	1'000.000

**AMARRE DEL LEVANTAMIENTO**

MOJÓN DE AMARRE	COORDENADAS	DESCRIPCIÓN	EQUIPO UTILIZADO PARA EL LEVANTAMIENTO
GPS-01	N: 1476388.1946		RTK HITARGET - V60
	E: 1076934.3106		
	Z: 7.4814		

1475929,3268

<b>LEVANTAMIENTO TOPOGRAFICO PLANIMETRICO</b>  <b>ÁREAS:</b> LA POLIGONAL TIENE UN ÁREA TOTAL DE: 650,00 m <sup>2</sup>	<b>PREDIO RURAL</b>  <b>SECTOR:</b> GALILEA COMUNIDAD 2 <b>MUNICIPIO:</b> LOS CORDOBAS <b>DEPARTAMENTO:</b> CÓRDOBA <b>PAÍS:</b> COLOMBIA	<b>CONTIENE:</b> PLANO PLANIMETRICO <b>EQUIPO UTILIZADO:</b> RTK HITARGET - V60  <b>LEVANTÓ/CALCULÓ/DIBUJÓ:</b> HAISER ELJACH MARZAN M.P 13202-199642BLV ING. CIVIL - ESP. EN VÍAS Y TRANSPORTE	<b>FECHA:</b> 30/08/2024  <b>PROPIETARIO:</b>	<b>PLANO:</b>  <b>LOTE 7</b>
--	--	--	---	------------------------------------

1076876,8003

1076896,8003

1076916,8003

1076936,8003

1076956,8003

1076976,8003