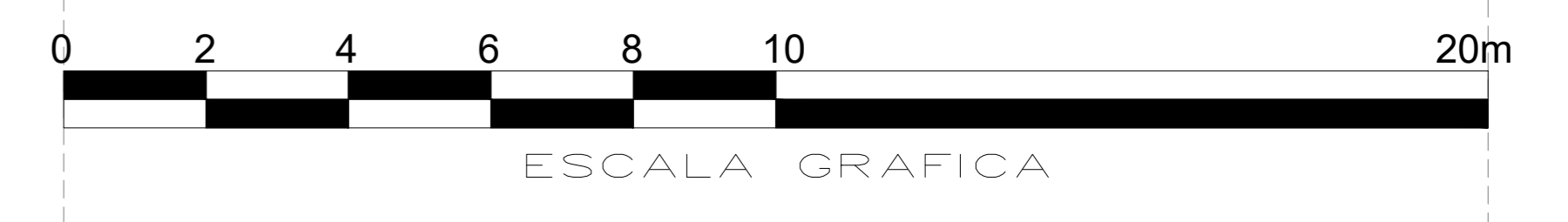



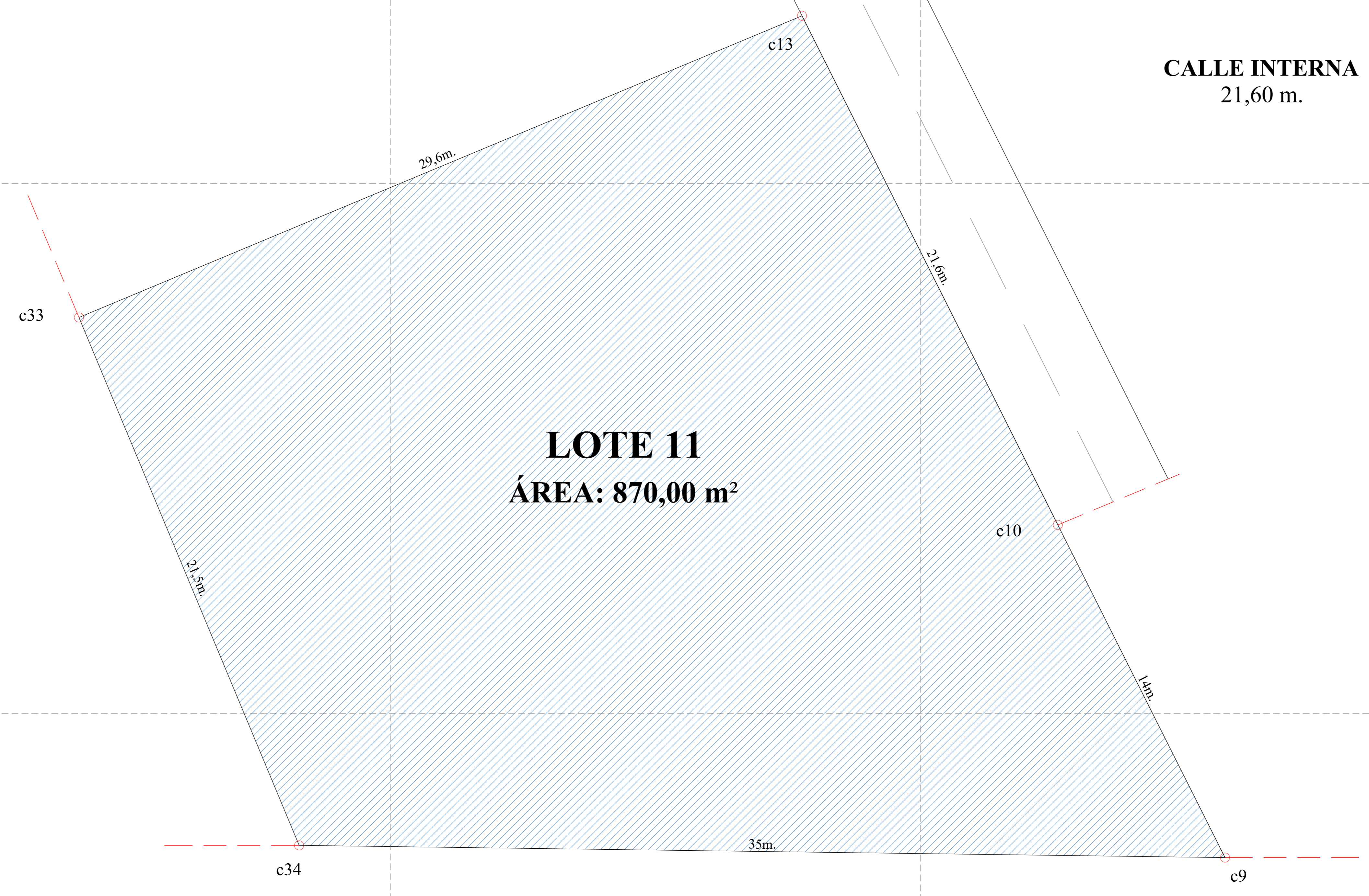
1475942,504



LOTE 9
29,60 m.

CALLE INTERNA
21,60 m.

1475922,504



LOTE 11
ÁREA: 870,00 m²

CARLOS GÓMEZ
LOTE 7
21,50 m.

LOTE 13
14,00 m.

1475902,504

YANET ESTRELLA
35,00 m.

SISTEMAS DE COORDENADAS	GCS MAGNA
DATUM	MAGNA SIRGAS
ORIGEN	OESTE
PROYECCION	UTM
ELIPSOIDE	WGS 84
LATITUD	4°35'46.32"
LONGITUD	77°04'39.02"
ORIGEN NORTE	1'000.000
ORIGEN ESTE	1'000.000

AMARRE DEL LEVANTAMIENTO

MOJÓN DE AMARRE	COORDENADAS	DESCRIPCIÓN	EQUIPO UTILIZADO PARA EL LEVANTAMIENTO
GPS-01	N: 1476388.1946		RTK HITARGET - V60
	E: 1076934.3106		
	Z: 7.4814		

1475882,504

LEVANTAMIENTO TOPOGRAFICO PLANIMETRICO

PREDIO RURAL

CONTIENE:
PLANO PLANIMETRICO
EQUIPO UTILIZADO: RTK HITARGET - V60

FECHA: 30/08/2024

PLANO:

ÁREAS:
LA POLIGONAL TIENE UN ÁREA TOTAL DE: 870,00 m²

SECTOR: GALILEA COMUNIDAD 2
MUNICIPIO: LOS CORDOBAS
DEPARTAMENTO: CÓRDOBA
PAÍS: COLOMBIA

LEVANTÓ/CALCULÓ/DIBUJÓ:
HAISER ELJACH MARZAN
M.P 13202-199642BLV
ING. CIVIL - ESP. EN VÍAS Y TRANSPORTE

PROPIETARIO:

LOTE 11

1076896,8349

1076916,8349

1076936,8349

1076956,8349

1076976,8349

1076996,8349